

*Sortie officielle du 3 au 5 juin 2021*  
*De Bulle à Saignelégier*



*Notre lieu d'hébergement, Centre de loisirs, Hôtel Cristal*

# Sortie officielle 2021

## Déroulement

Jeudi 3 juin

Rendez-vous Centre Tennis Bulle

Petit déjeuner et départ des groupes.

Etape 1 Bulle-Saignelégier 119 km

	Petit déjeuner	Départ
Groupe 5	06 h 45	07 h 30
Groupe 4	07 h 00	07 h 45
Groupe 3	07 h 15	08 h 00
Groupe 2	07 h 35	08 h 15
Groupe 1	07 h 55	08 h 25

Repas, Métairie des Plânes au km 92.4

Arrivée des groupes dès 11 h 45

Vendredi 4 juin 08 h 30

Etape 2

Des Franches-Montagnes à L'Ajoie 121.4 km

Repas, St-Ursanne resto Les Deux Clefs  
au km 84

Samedi 5 juin 08 h 30

Etape 3

Du Clos du Doubs à L'Ajoie 131.1 km

Repas, St Hippolyte au km 85

De 17 h 00 à 17 h 45 chargement des vélos selon  
l'arrivée des groupes et douches à la piscine.

18 h 00 apéritif

18 h 45 Repas de fin de séjour.

20 h 30 environs départ sur Bulle.

Hébergement Hôtel Cristal, centre sportif  
Chemin des sports 10  
2350 Saignelégier

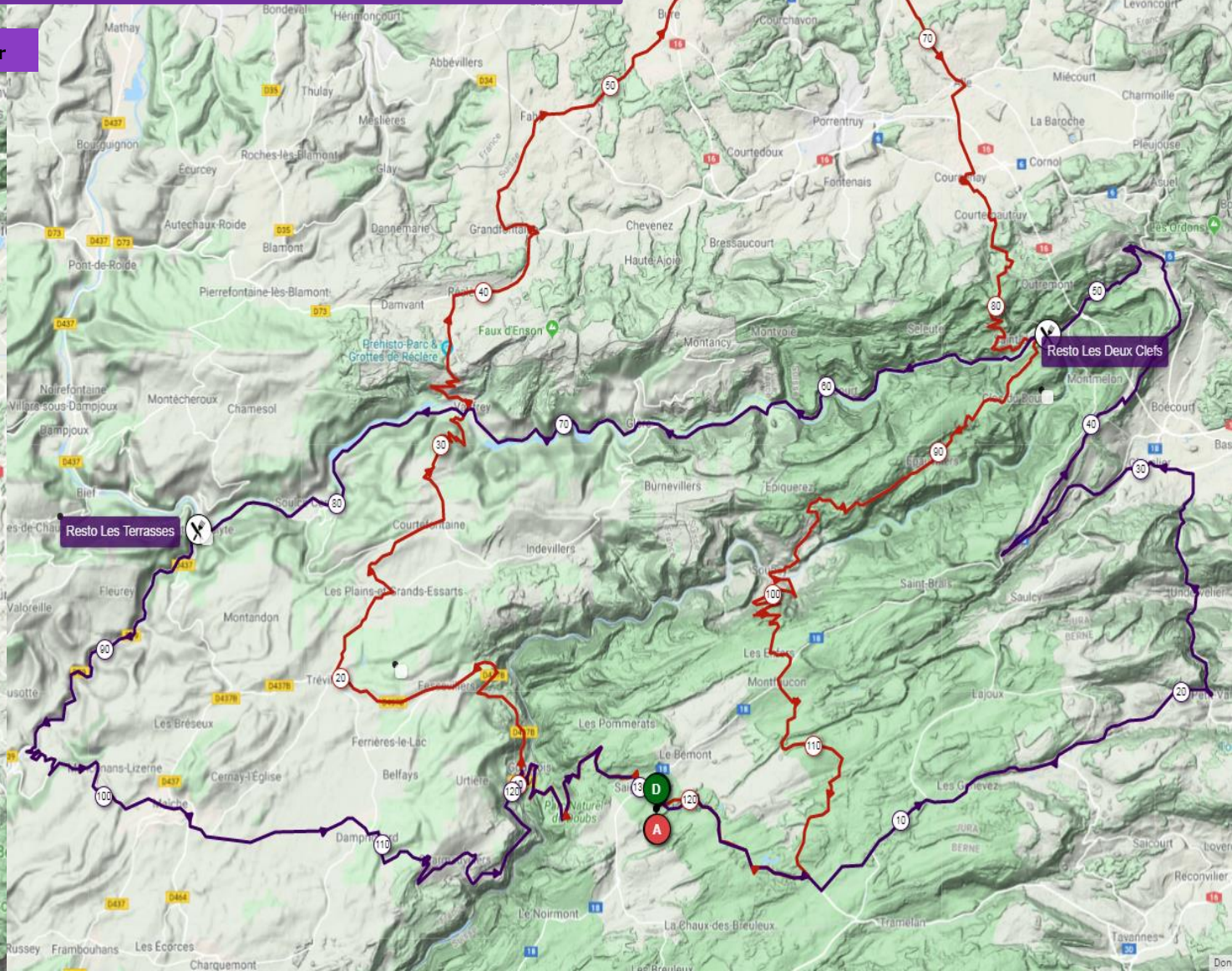
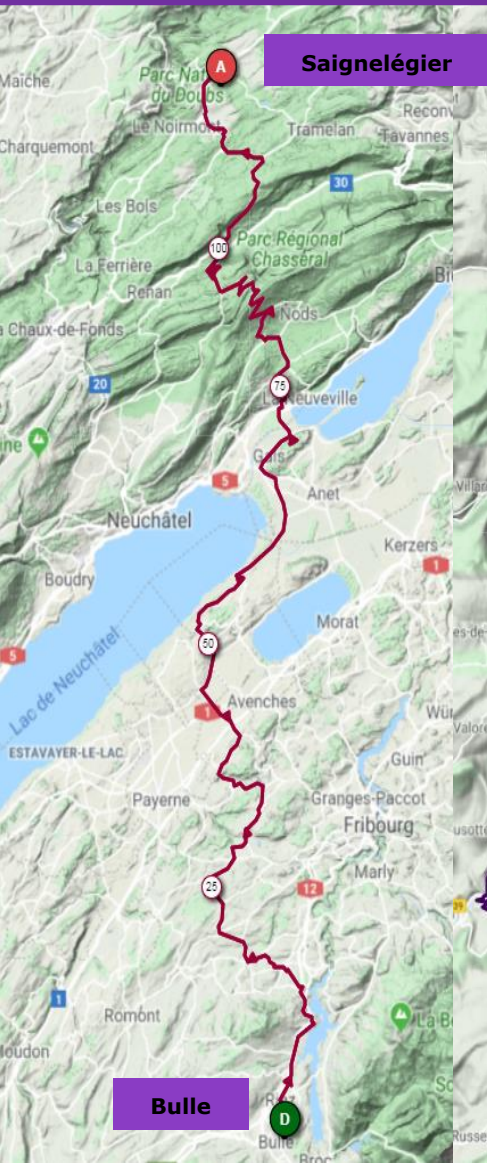
Tél : +41 32 971 24 74 [www.hotelcristal.ch](http://www.hotelcristal.ch)

[www.cyclo-gentlemen.ch](http://www.cyclo-gentlemen.ch)



En relief, les 3 étapes

- 1 / Bulle-Saignelégier 119 km
- 2 / Des Franches-Montagnes à L'Ajoie 121.4 km
- 3 / Du Clos du Doubs à La Franche-Comté 131.1 km



Jeudi 3 juin Etape 1

Bulle-Saignelégier  
119 Km et 2255 m  
d'élévation.

Secteur 1

Bulle- Russy



Bulle-Saignelégier  
119 Km et 2255 m  
d'élévation.  
Secteur 2  
Russy-Le Landeron

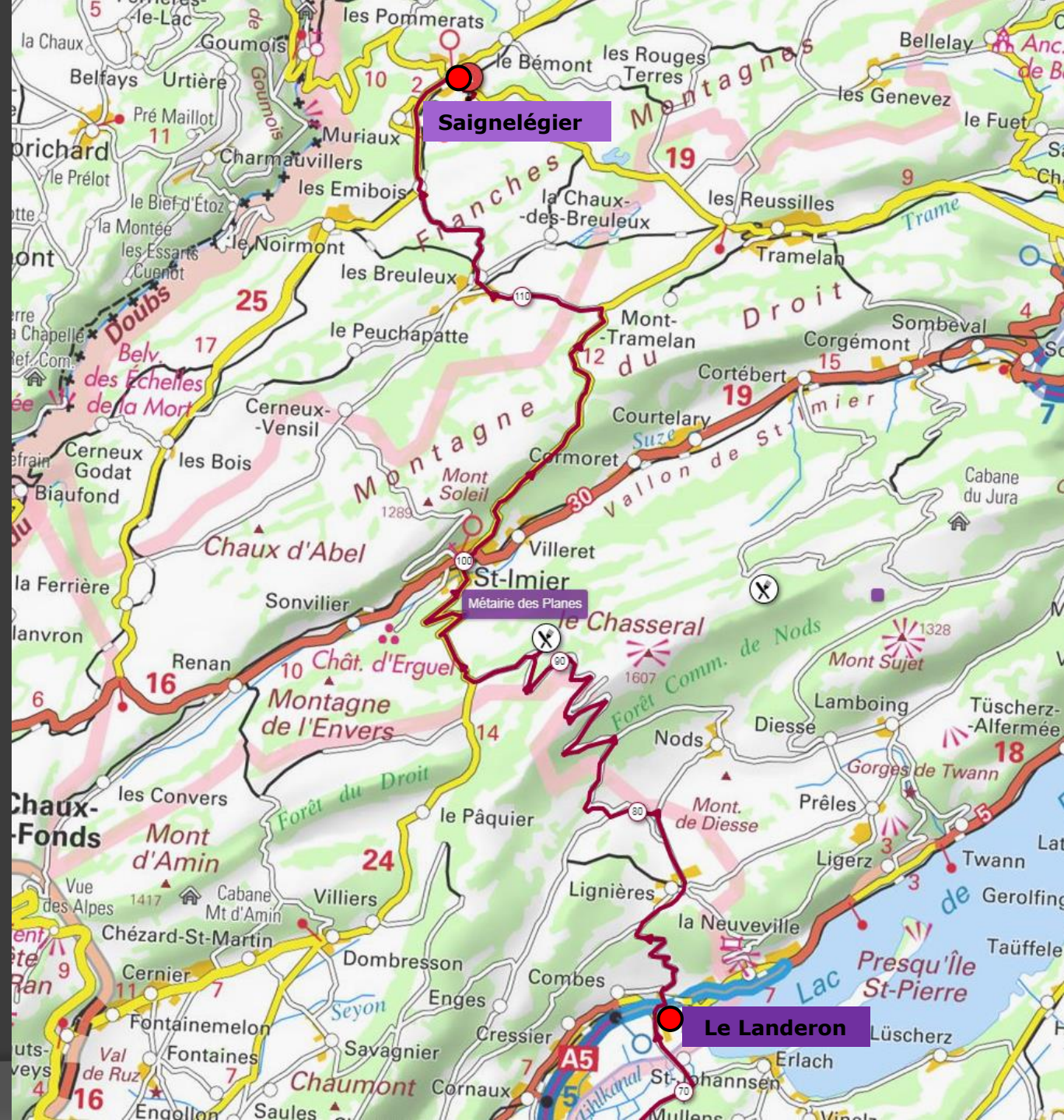


Jeudi 3 juin Etape 1

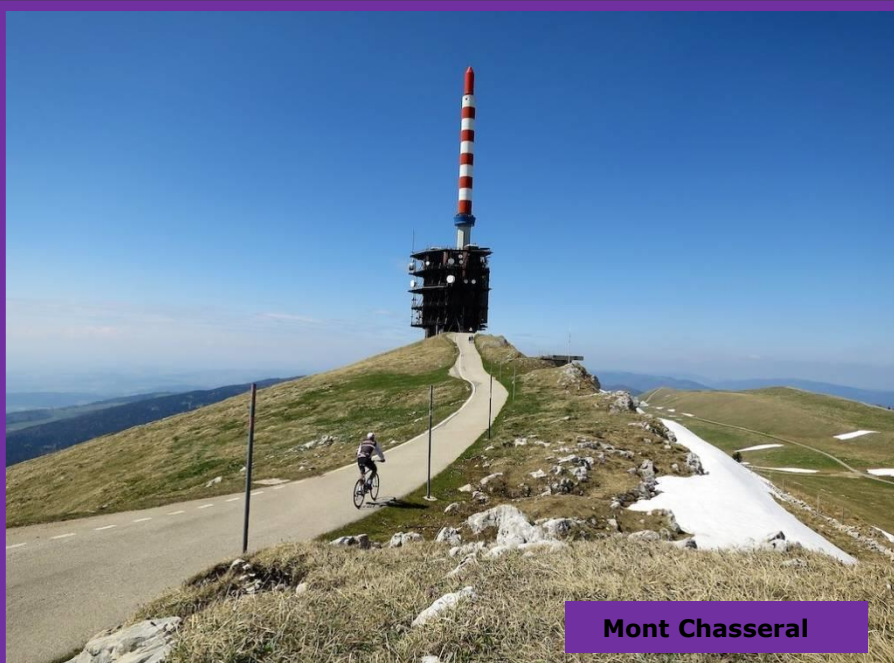
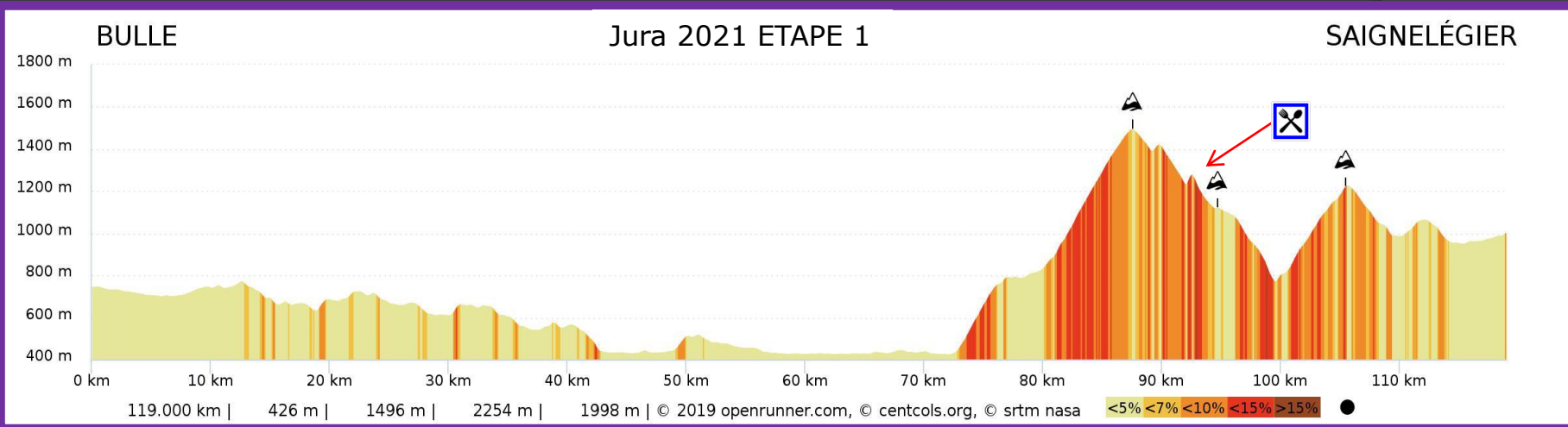
Bulle-Saignelégier  
119 Km et 2255 m  
d'élévation.

Secteur 3

Le Landeron-  
Saignelégier



# Profil étape 1 Bulle-Saignelégier 119 km / 2255 m d'élévation



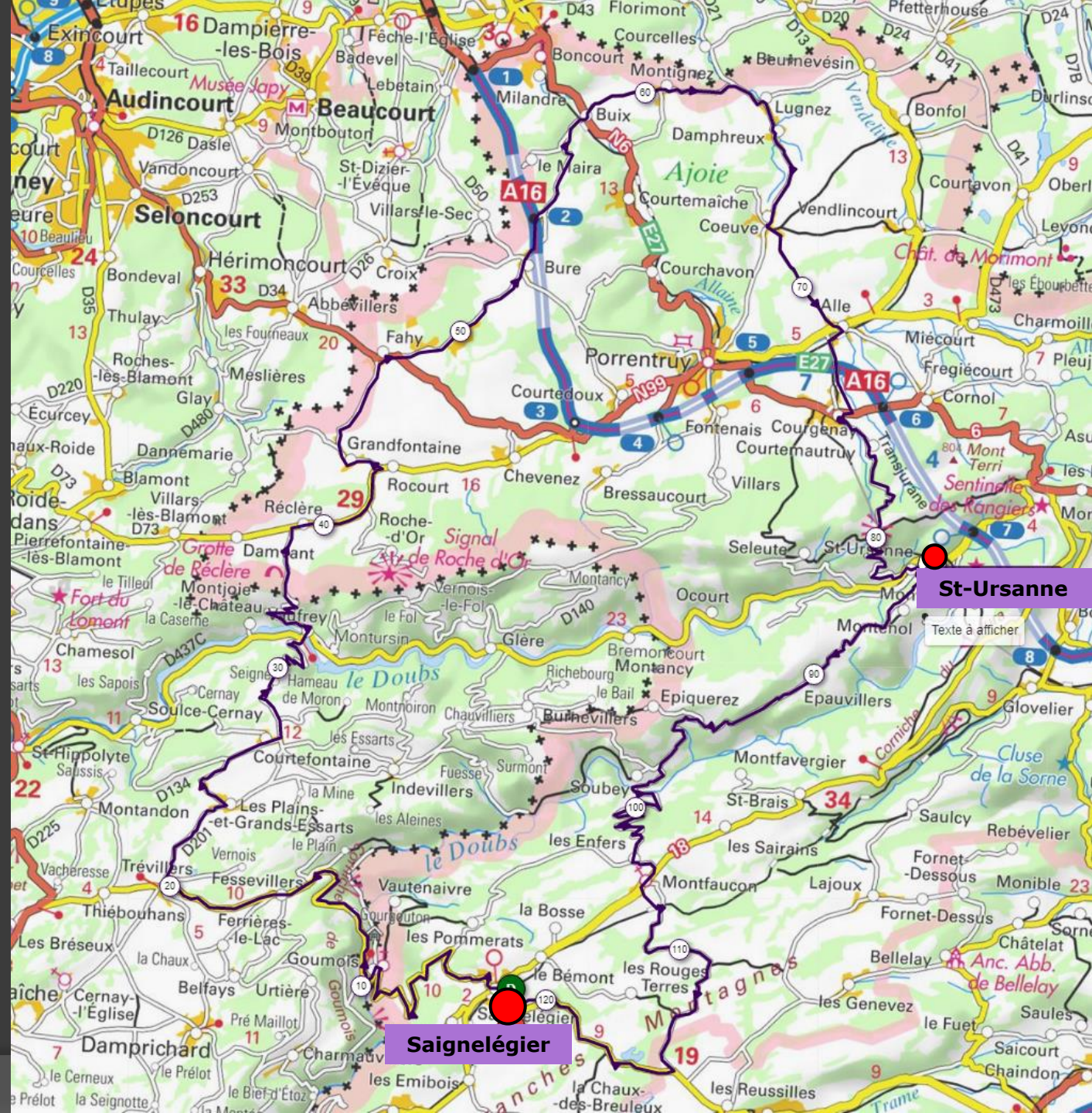
## Sortie officielle du 3 au 5 juin 2021

### Bulle - Saignelégier

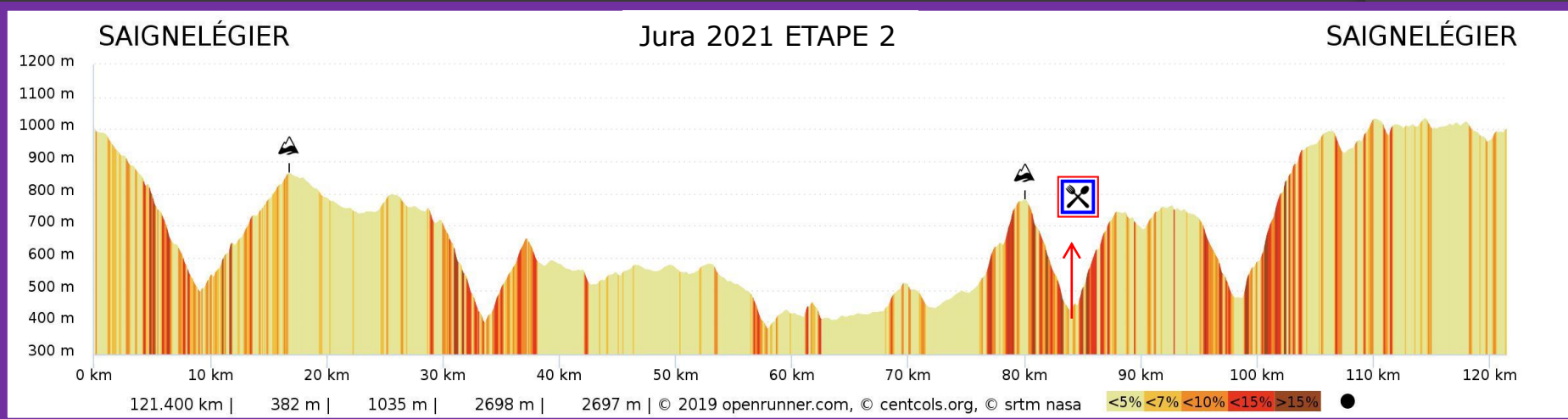
Jeudi 3 juin Etape 1	Km	Km/cum.	Alti.	Déniv.
Bulle Centre Tennis	-	-	746	
Le Bry	11.4	11.4	740	
Autigny	8.3	19.7	684	
Corserey	5.8	25.5	667	
Prez-Vers-Noréaz	2.1	27.6	645	
Léchelles dir droite Russey	9.2	36.8	546	
Russey	2.2	39.0	577	
Domdidier	4.0	43.0	441	
Villars le Grand	5.9	48.9	439	
Chabrey	2.7	51.6	479	
Cudrefin	5.5	57.1	435	
Gampelen	8.1	65.2	428	
Le Landeron	7.8	73.0	426	
Lignièrès	5.0	78.0	792	
Col du Chasseral	9.5	87.5	1502	1076
Direction droite au km 91.9 + 500 m	4.4	91.9	1248	
Métairie des Planes ( Arrêt repas )	0.5	92.4	1273	
St Imier	7.4	99.8	788	
Col du Mont Crosin	5.7	105.5	1227	439
Les Breuleux	5.5	111.0	1023	
Saignelégier	8.0	119.0	990	
<b>Openrunner ID 10725932</b>	<b>Total</b>	<b>119.0</b>	<b>Dv. Réel</b>	<b>2255</b>

Vendredi  
4 juin : Etape 2

Des Franches-  
Montagne à  
L'Ajoie 121.4 km  
et 2698 m  
d'élévation.



## Profil étape 2 Des Franches-Montagnes à L'Ajoie 121.5 km / 2425 m d'élévation

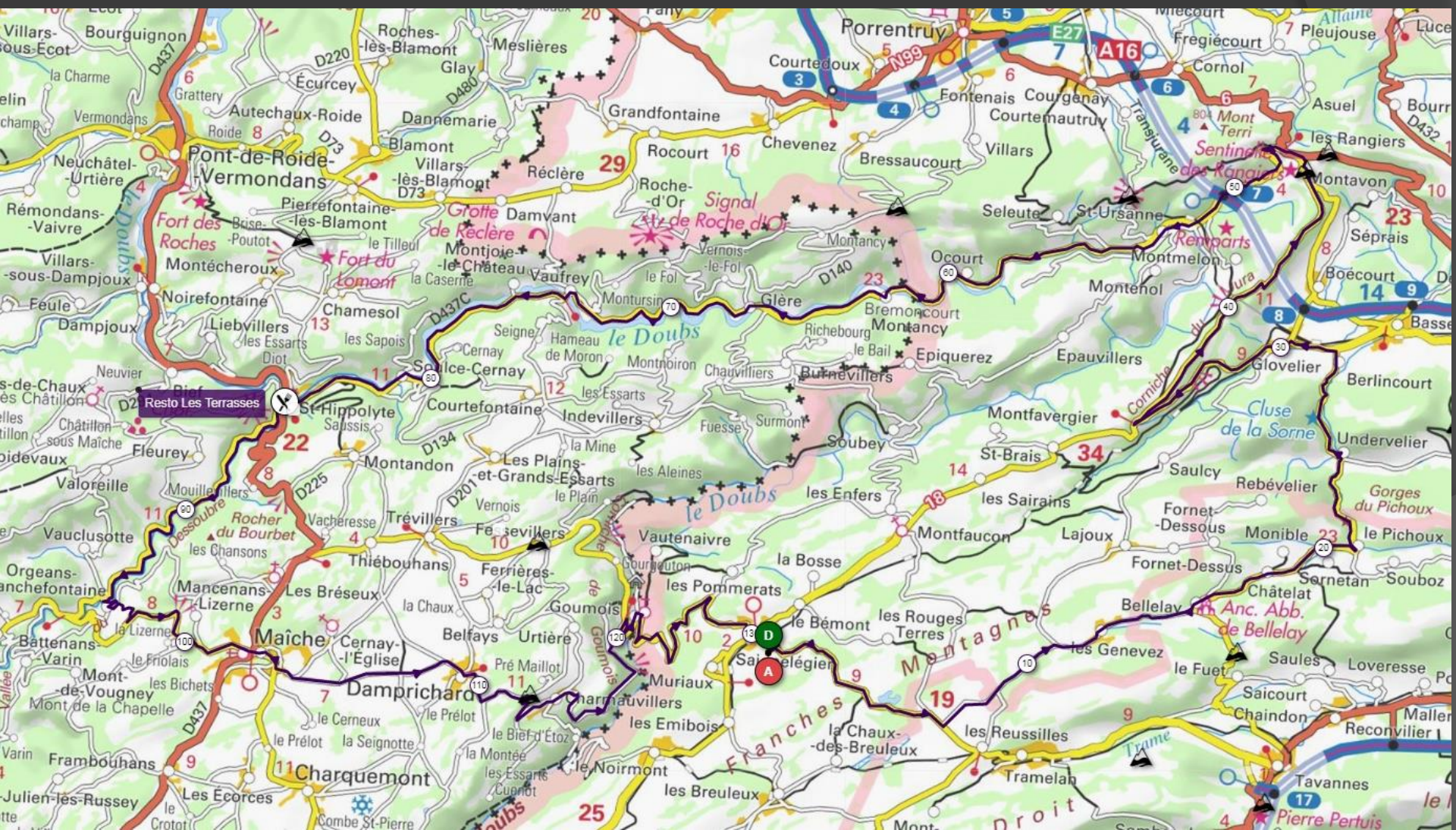


## Sortie officielle du 3 au 5 juin 2021


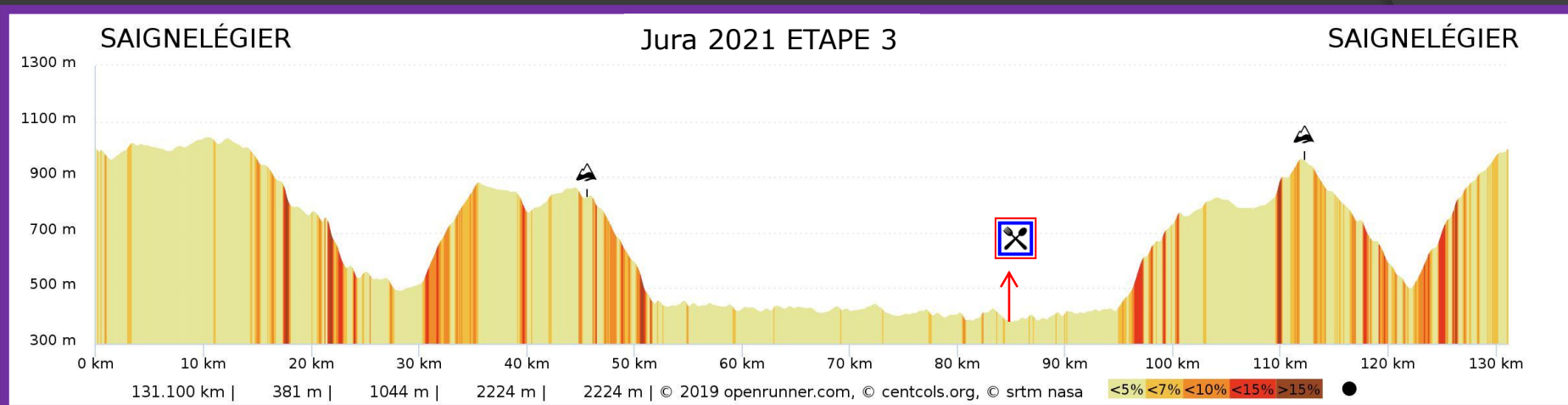
### Des Franches-Montagnes à l'Ajoie

Vendredi 4 juin Etape 2	Km	Km/cum.	Alti.	Déniv.
Saignelégier	-	-	1002	
Goumois D 437 ET D 437 B	9.0	9.0	496	
Col des Combes / Fessevilliers	7.7	16.7	862	366
Trévilliers D 201	3.6	20.3	777	
Les Plains-et-Grands-Essarts D 449	3.3	23.6	745	
Courtefontaine / dir.gauche	3.8	27.4	761	16
Vaufrey	6.0	33.4	406	
Grotte de Réglère	3.7	37.1	661	255
Grandefontaine	5.7	42.8	519	
Fahy	4.7	47.5	565	
Bure	5.3	52.8	583	64
Buix	5.2	58.0	385	
Montigner	2.0	60.0	429	44
Damphreux	5.0	65.0	423	
Coeuve / dir gauche	2.8	67.8	435	
Alle	3.6	71.4	559	136
Courgenay	3.6	75.0	493	
Col de la Croix	4.9	79.9	789	366
St Ursanne ( Arrêt repas, resto Les Deux Clefs )	3.8	83.7	444	
Soubey	5.3	89.0	489	45
Côte des Enfers	9.1	98.1	476	
Monfaucon / dir gauche.	7.9	106.0	996	
Pré Petit-Jean	2.2	108.2	927	520
Etang de la Gruère	8.2	116.4	1014	87
Saignelégier	5.0	121.4	1002	
<b>Operunner ID 10543766</b>	<b>121.4</b>			<b>2698</b>
<b>Variante ID 10781617</b>			<b>Dv.réel</b>	
<b>Total</b>	<b>104.6</b>			<b>2303</b>

Samedi 5 juin :  
Etape 3 Du Clos du Doubs à la Franche-Comté 131.1 km et 2224 d'élévation



## Profil étape 3: Du Clos du Doubs à la Franche-Comté 131.1km / 2224m d'élévation.



## Sortie officielle du 3 au 5 juin 2021

### Du Clos du Doubs à la Franche-Comté

Samedi 5 juin Etape 3	Km	Km/cum.	Alti	Déniv.
Saignelégier	-	-	1002	
Les Genevez	12.3	12.3	1033	
Belelay	3.1	15.4	945	
Les Gorges du Pichoux	5.6	21.0	744	
Undervelier	3.4	24.4	537	
Berlincourt	3.2	27.6	495	
Glovelier dir. Monfaucon	1.4	29.0	512	
Cormiche du Jura dir. Droite	6.3	35.3	881	
Col de la Caquerelle, Sentinelle des Rangiers	10.4	45.7	834	333
St Ursanne	6.3	52.0	444	
Glère	15.1	67.1	412	
Vaufrey	6.7	73.8	403	
St Hippolyte ( Arrêt repas, resto Les Terrasses )	11.1	84.9	382	
Vallée du Dessoubre dir D 39				
Orgeans	10.8	95.7	468	
En dessus du village, dir. Gauche D 464	1.6	97.3		
Maiches dir. D 437 A	4.7	102.0	825	
Dompichard	7.0	109.0	823	
Col de la Vierge	3.2	112.2	960	580
Goumois	9.9	122.1	496	
Saignelégier	9.0	131.1	1002	501
<b>Openrunner ID 10475656</b>	<b>Total</b>	<b>131.1</b>	<b>Elv.Réel</b>	<b>2224</b>
<b>Variante ID 10781692</b>		<b>105.5</b>		<b>2003</b>

## Sortie officielle du 3 au 5 juin 2021

### De Bulle à Saignelégier

#### Résumé des 3 étapes

<b>Jeudi 3 juin</b>	km	Déniv.	<b>Km</b>	<b>Déniv.</b>
<b>De Bulle à Saignelégier / ID 10725932</b>	119.00	2255	<b>119.00</b>	<b>2255</b>
<b>Vendredi 4 juin</b>				
<b>Des Franches-Montagnes à L'Ajoie / ID 10543766</b>			<b>121.40</b>	<b>2698</b>
Variante / ID 10781617	104.60	2303		
<b>Samedi 5 juin</b>				
<b>Du Clos du Doubs à La Franche-Comté/ID 10475656</b>			<b>131.10</b>	<b>2224</b>
Variante / ID 10781692	105.50	2003		
<b>Total km et élévation</b>	<b>329.10</b>	<b>6561</b>	<b>371.50</b>	<b>7177</b>

Les variantes des parcours, seront discutées avec le responsable de la sortie et les chefs de groupes.

Le détail et le profil des 3 parcours est des 2 variantes peuvent être visualisés sur le site

**Openrunner, selon No ID de chaque parcours**

# Sortie officielle De Bulle à Saignelégier

## Du 3 au 5 juin 2021



### **Prix 360.- (contribution du club déduite)**

Comprend: hôtel demi-pension, 3 repas de midi + pot commun boissons  
Calculé sur un maximum de 57 cyclos sans les 2 chauffeurs et l'organisateur



### **Pré-inscription à la sortie officielle 2021**

#### **ATTENTION**

**Uniquement avec le lien envoyé par notre secrétaire Benoît**



### **Paielement de votre participation**

Après réception du bulletin de versement, les 57 premiers paiements seront pris en considération pour l'inscription définitive.