

www.cyclo-gentlemen.ch



sortie officielle 4 au 7 juin 2015
de la Vallée d'Aoste au nord
du Piémont



Sortie officielle 2015

Déroulement

Jeudi 4 juin

06 h 00 rendez-vous Collège du Sud Bulle

6 h 30 : Départ pour Aoste 157 km

10 h 30 Etape 1

Aoste-Viverone

Départ par groupe 4-3-2-1

tous les 15 minutes

De la Vallée d'Aoste au nord du
Piémont

122.4 km Dv.2226 m

Vendredi 5 juin: Etape no 2

Du Lac de Viverone au colline de
Castellnovo Nigra

124.7 km Dv 1590 m

Samedi 6 juin : Etape no 3

Donato-Poggio di Biella-
Bielmonte-Zenga

150.6 km Dv. 2587 m

Dimanche 7 juin

Petit-déjeuner
retour sur Bulle 243 km
Arrivée vers 12 h 00

Hébergement

HÔTEL MARINA

Fraz.Comuna 10

13886 VIVERONE

Tél.: + 39 0161 987 577

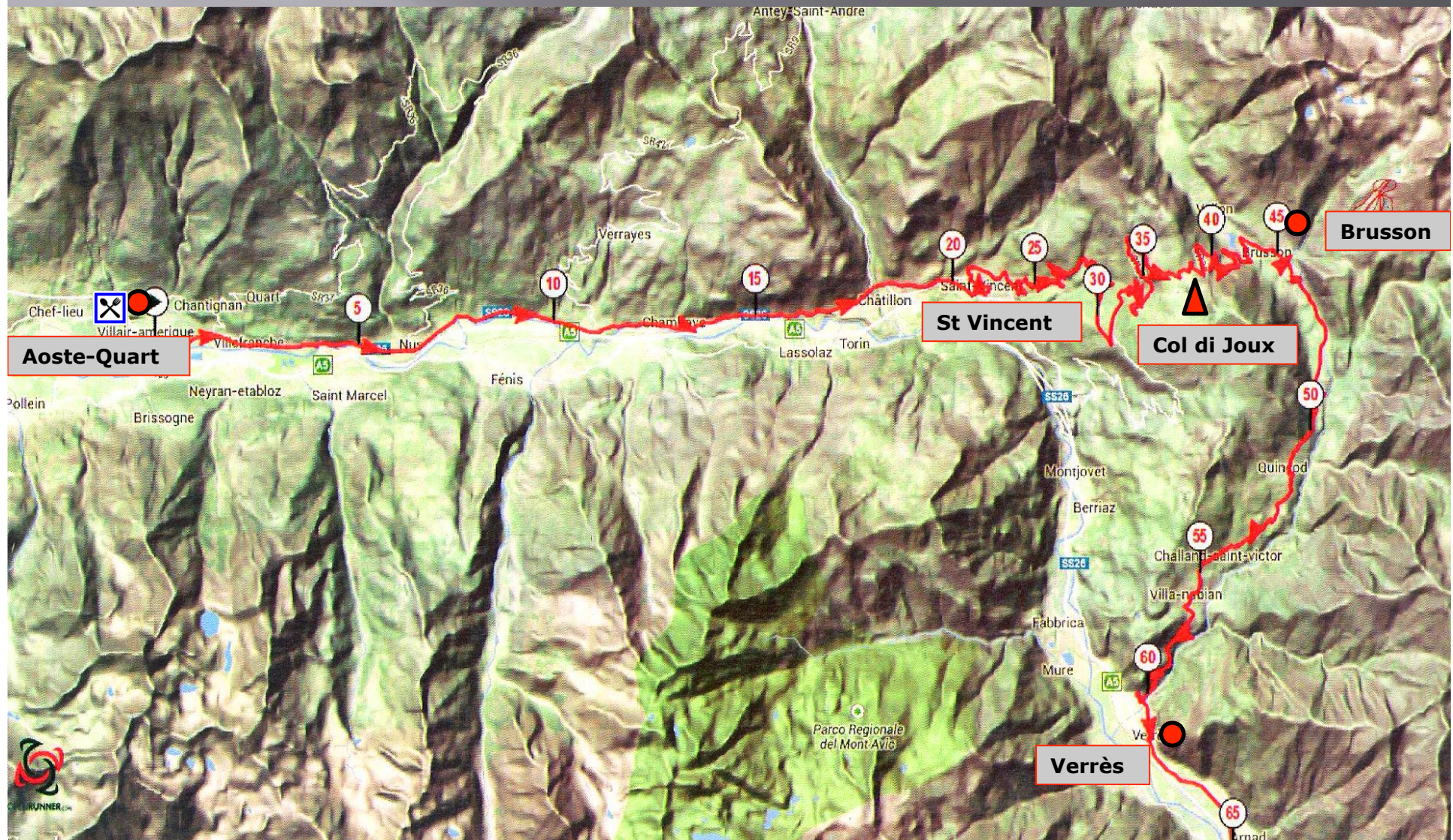
www.hotelmarinaviverone



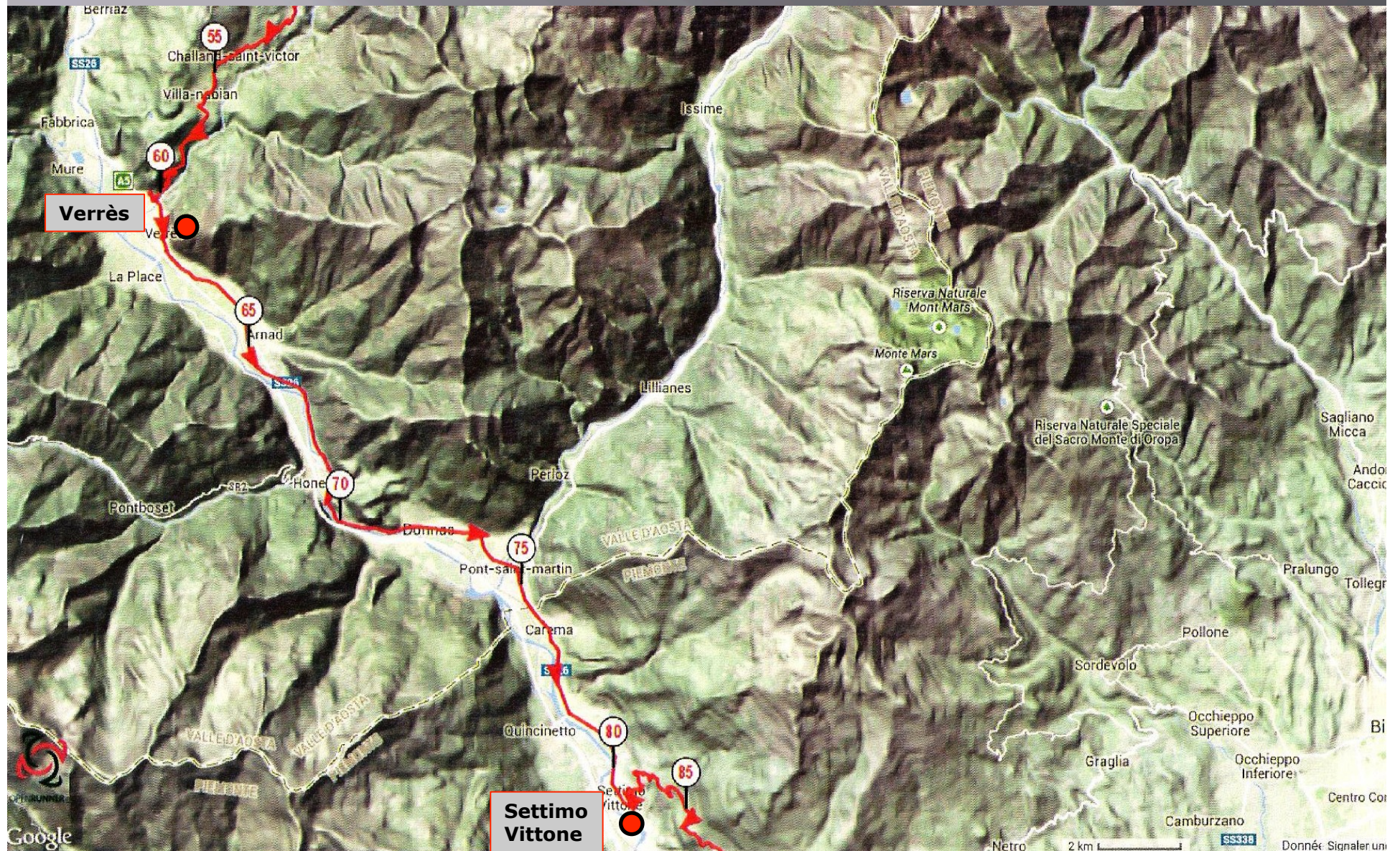
Jeudi 4 juin Etape 1

D'Aoste (Quart) Col di Joux au Lac de Viverone 122.4 km et 2226 d'élévation

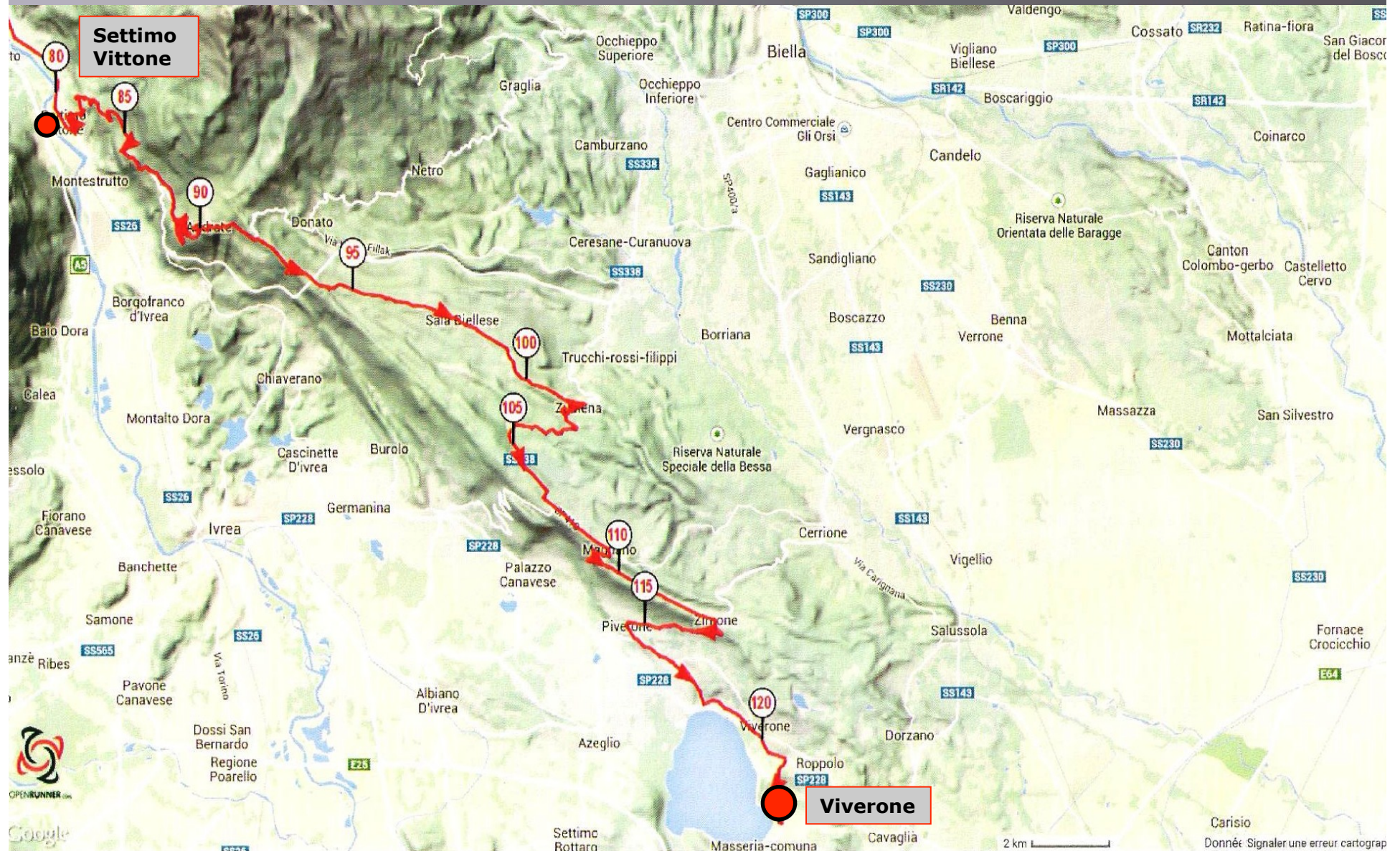
Première partie de l'étape Aoste-Verrès



Suite étape 1 Verrès-Settimo-Vittone

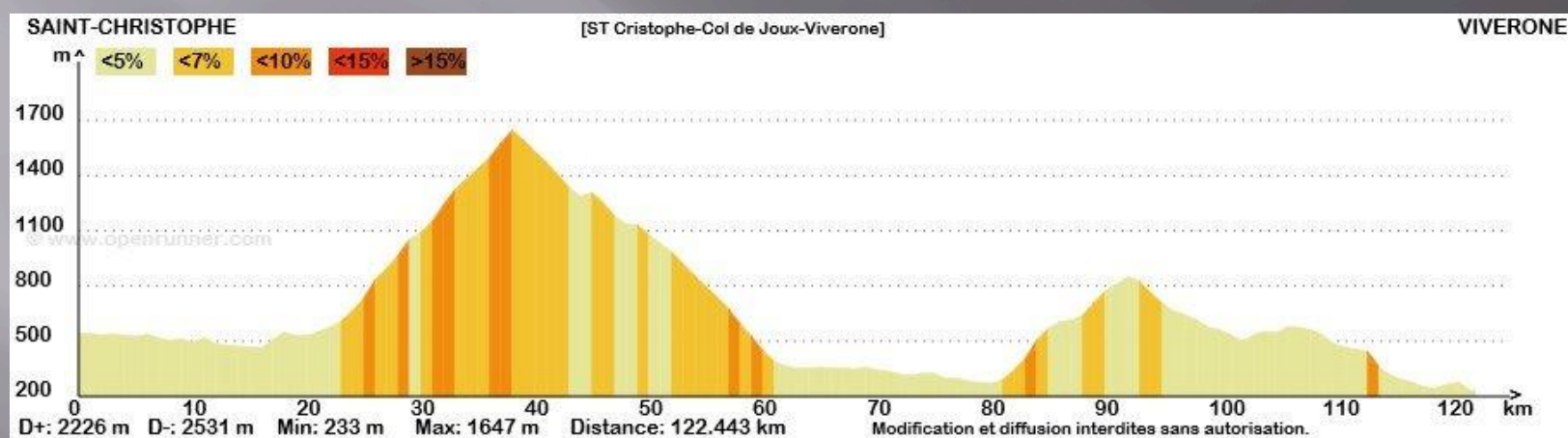


Suite étape 1 Settimo-Vittone-Viverone



Jeudi 4 juin

Etape 1 : Profil et principales difficultés



Sortie officielle du 4 au 7 juin 2015

De la Vallée d'Aoste au nord du Piémont

jeudi 4 juin

D'Aoste (Quart) Col di Joux au Lac de Viverone

	Km	Km/cum.	Alti.	% moy.	Déniv.
Aoste-Quart-Villefranche / dir. SS 26		-	542		
Nus	6.5	6.5	526		
Champagne	4.8	11.3	511		
Gros Breil-Chatillon	4.5	15.8	466		
Saint Vincent	4.7	20.5	531	"	65
Salirod	9.5	30.0	1090	"	
Col di Joux / dir. SS 45	8.0	38.0	1640	6,2%	1109
Brusson	6.0	44.0	1298		
Maé	6.0	50.0	1070		
Verrès / dir. SS 26	10.6	60.6	397		
Bard	8.6	69.2	350	"	
Settimo Vittone / dir.gauche SS 72	11.9	81.1	293	"	
Andrade / dir. SP 73	9.5	90.6	853	5,9 %	560
Calveis / SP408	4.4	95.0	699		
Zubiena dir.gauche / SP 338	6.5	101.5	504		
Dir. Gauche Magnano / SP 410	5.0	106.5			
Magnano dir droite / SP 413	2.1	108.6	551		47
Zimone / dir.droite SP 400	4.1	112.7	455		
Piverone /dir. SP 56	2.9	115.6	300		
Viverone / dir. SP 420	4.4	120.0	280		
Hôtel Marina Viverone	2.4	122.4	237		
Openrunner (ID 3868388 rouge)	Total	122.4		Elév.réel	2226

Vendredi 5 juin
Etape 2

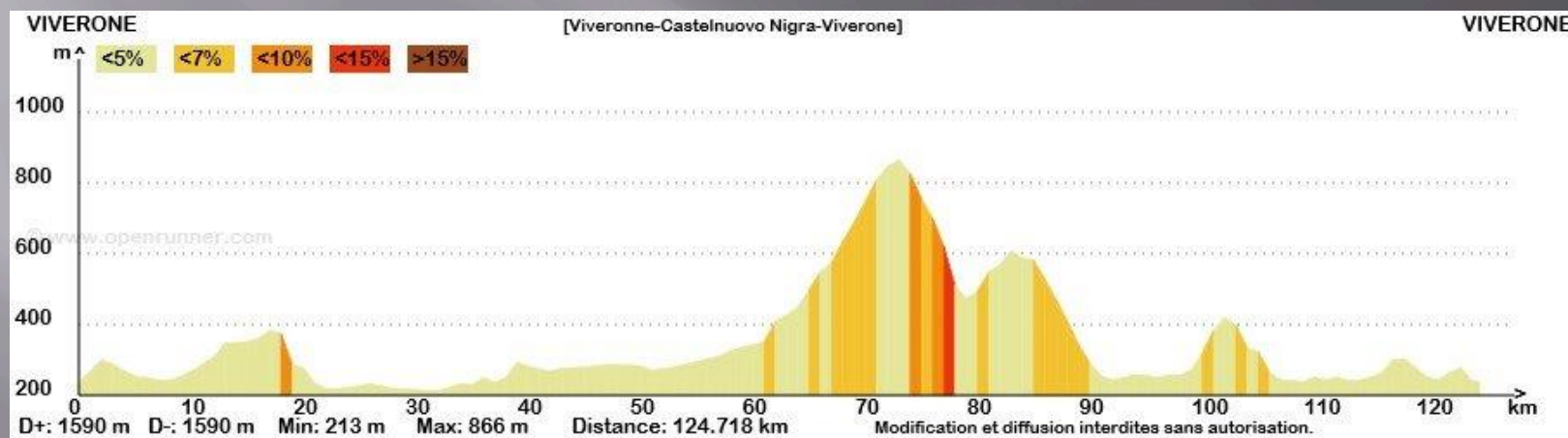
Du Lac de Viverone
aux collines de
Castellnovo Nigra

124.7 km et
1590 d'élévation



Vendredi 6 juin

Etape 2 : Profil et principales difficultés



Sortie officielle du 4 au 7 juin 2015
De la Vallée d'Aoste au nord du Piémont

Vendredi 5 juin	Km	Km/cum.	Alti.	% moy.	Déniv.
Du Lac de Viverone au colline de Castellnovo Nigra					
Hôtel Marina Viverone / SP 420 SP 41		-	237		
Alice Castello	5.3	5.3	253		
Borgo d'Ale / dir. SP 43	2.7	8.0	245		
Masino	9.5	17.5	392		
Caravino / SP 56	1.9	19.4	271		
Strambino	6.0	25.4	232		
Vische	8.0	33.4	232		
Lago di Candia	3.0	36.4	232		
Caluso	3.4	39.8	285		
San Giusto Canavese / SP 53	8.2	48.0	282	"	
Castellamonte / SP 59	7.0	55.0	295	"	
Cintano / Arrêt repas resto Casina Marcellina	13.0	68.0	642	"	
Castellnovo Nigra / SP 61	4.8	72.8	866	2,3 %	571
Issiglio	5.5	78.3	487		
Vistrorio / dir. Gauche SP 64	1.4	79.7	478		
Alice Supérieur	3.7	83.4	609		
Lessolo / SP 68 et SP 69	6.6	90.0	290		
Baio Dora	5.0	95.0	255		
Borgofranco d'Ivrea / SP 26 et SP73	2.6	97.6	258		
Bienca	4.6	102.2	421		
Chiaverano	2.8	105.0	322		
Burlo et Bollengo	5.7	110.7	250		
Piverone	7.2	117.9	310		
Viverone	5.2	123.1	270		
Hôtel Marina Viverone	1.6	124.7	237		
Openrunner (ID 3868252)					
Total	124.7			Elv. Réel	1590

Samedi 6 juin
Etape 3

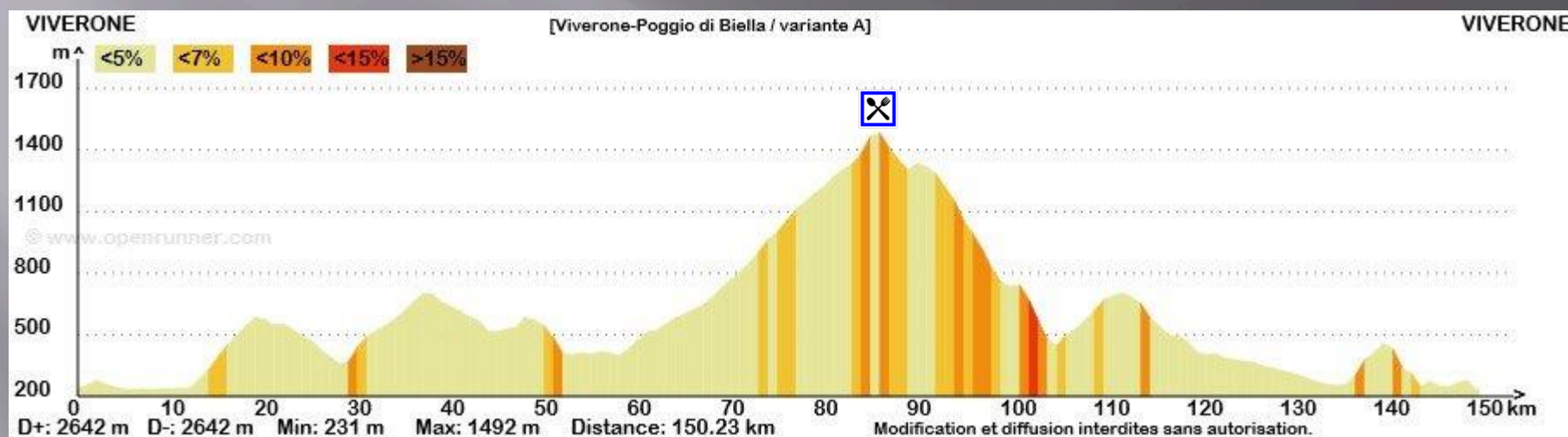
Donato-Biella
Poggio di Biella
Bielmonte Zenga
Biella-Viverone

150.6 km
2587 d'élévation



Samedi 6 juin

Etape 3 : Profils et principales difficultés



Sortie officielle du 4 au 7 juin 2015**De la Vallée d'Aoste au Nord du Piémont**

Samedi 6 juin	Km	Km/cum.	Alti.	% moy.	Déniv.
Donato-Poggio di Biella-Bielmonte-Zenga					
Hôtel Marina Viverone / SP 420 SP 41		-	237		
Viverone	1.6	1.6	278		
Bollengo / Sant Pietro / dir. droite SS 338	10.4	12.0	241		
Golf club Biella	7.4	19.4	583		356
Zubiena / SS 338	4.6	24.0	494		
Graziano Fratelli	4.6	28.6	350		
Donato / SP 500	8.2	36.8	700		350
Netro	5.4	42.2	587		
Luisa	4.0	46.2	529		
Muzzano	2.4	48.6	570		41
Occhieppo inférieur / dir. Gauche SS 338	4.1	52.7	398		
Biella Centre (Giardino publico) dir gauche via Caraso	3.9	56.6	413		
Biella Chiavazza ,remonter le Torrente Cervo		57.6	395	"	
Andorno Mica	6.0	62.6	528	"	
Valmosca / dir. Droite SS 232	9.8	72.4	881	"	
Poggio di Biella-Bielmonte / Arrêt repas Resto La Pineta	13.2	85.6	1514	4,0 %	1119
Roveglio / SS 232	12.8	98.4	772		
Valle-Mosso / SS 232 et SS 200	6.2	104.6	442		
Livera / SS 200	7.4	112.0	708		266
Biella Centre	9.4	121.4	413		
Biella Mecatone Uno dir. Droite Corso Novelino	1.7	123.1	381		
Cerrione / SP 400	12.3	135.4	257		
Zimone / dir. SP 56	4.6	140.0	457		200
Piverone	3.0	143.0	304		
Hôtel Marina Viverone	7.6	150.6	237		
Openrunner (ID : 4289354)	Total	150.6		Elév. réel	2587

Résumé des 3 étapes	Km	Km	Déniv.	Déniv.
Jeudi 4 juin				
D'Aoste (Quart (Col di Joux au Lac de Viverone	122.4			2226
Vendredi 5 juin				
Du Lac de Viverone aux Collines de Castellnovo-Nigra	124.7			1590
Samedi 6 juin				
Donato-Poggio di Biella-Bielmonte-Zenga	150.6			2587
Total km et élévation	416.7			6403

Les variantes des parcours du vendredi et du samedi, seront discutés avec le responsable de la sortie et les chefs de groupes.

Le détail et le profil des 3 parcours, peuvent être visualisés sur le site

www.openrunner.com (mot clé, Cyclo Gentlemen , parcours rouge)