



Sortie officielle 2008

Déroulement

Jeudi 22 mai

Déplacement : Départ de Bulle 5 h 30 direction sortie 17 Montélimar Nord 400 km

Déjeuner restauroute de l'Arche 7 h 00

11 h 15 départ de l'étape en ligne no 1

Les Turrettes-Dieulfit-Gigondas-Saint-Didier 133 km



Dimanche 25 mai

Hôtel des 3 Colombes St-Didier 8 h 30 retour sur Bulle (500 km)

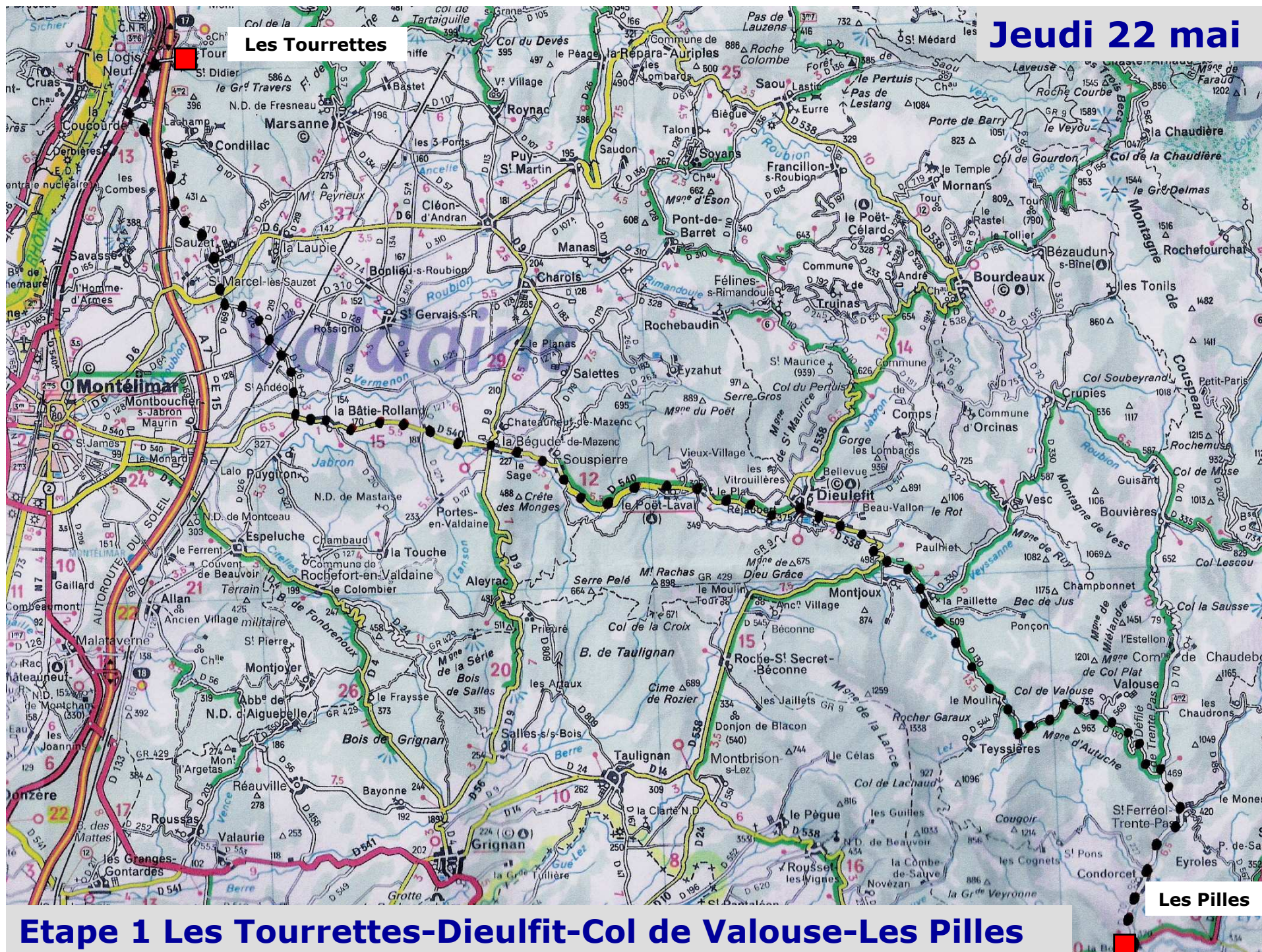
Vendredi 23 étape no 2

St-Didier-Le Mont
Ventoux-Les Dentelles de Montmirail-St Didier
135.4 km

Samedi 24 étape no 3

St-Didier-Les Gorges de la Nesque-Sault-St-Saturnin-Gordes-St-Didier 142.6 km





Suite étape 1

Les Pilles-Vaison -la-Romaine-Gigondas-St-Didier



Les Pilles



Hôtel des 3 Colombes
Saint-Didier

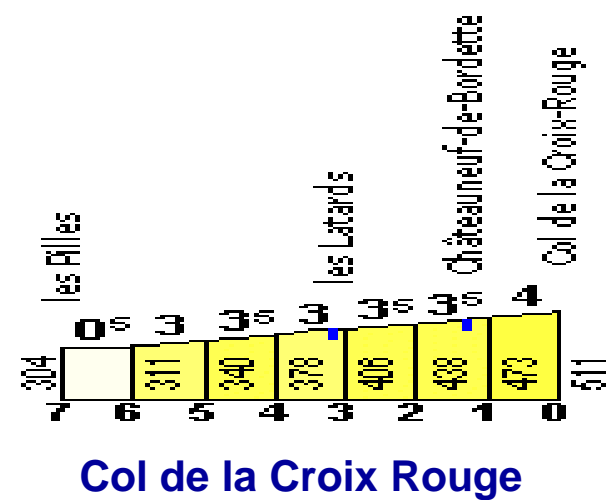
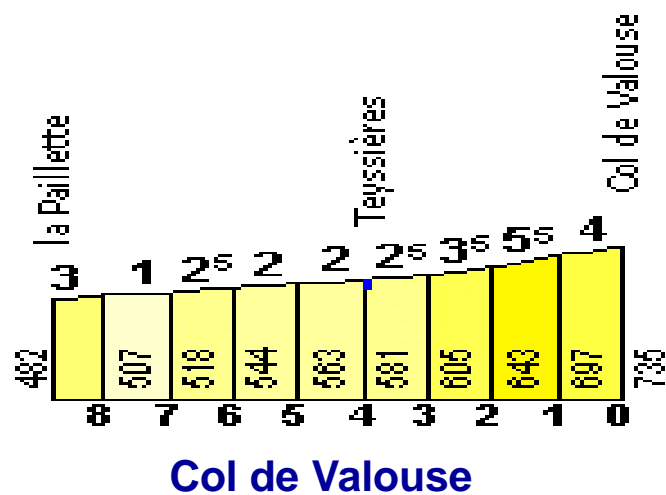
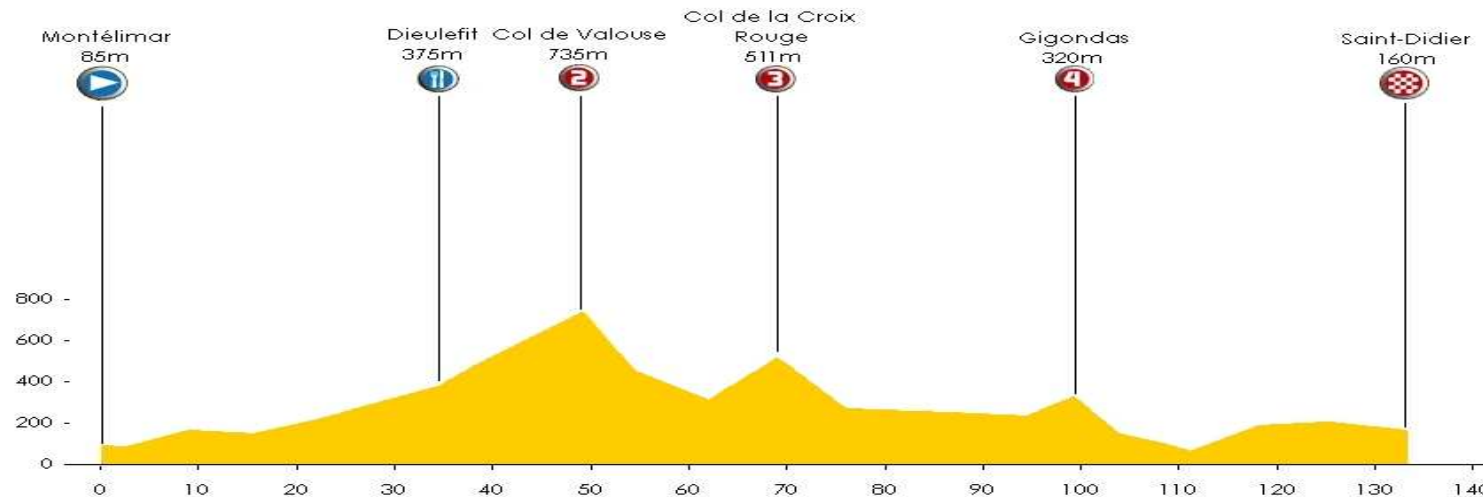
Etape 1 : Caractéristiques

jeudi 22 mai	Km	Km/cum	Alti.	% moy.	Déniv.
Montélimar-Dieulfit-Gigondas - Saint Didier					
Montélimar sortie 17 nord / Les Tourrettes dir. D 7	-	-	85		
La Courcoude dir. D 74 gauche	2.7	2.7	78		
Sauzet dir. D 126	6.4	9.1	160		82
La Bâtie-Rolland dir. Gauche D. 540	6.6	15.7	145		
La Bégude de Mazenc	6.9	22.6	220		
Dieulefit dir. D 538	11.9	34.5	375		
Montjoux dir. Gauche D 130	3.9	38.4	475		
Col de Valouse	10.7	49.1	735	2.9	590
St-Ferréol-trante-pas dir droite D 70	5.0	54.1	453		
Les Pilles rester 70 m sur D 94 puis D 185	7.8	61.9	305		
Col de la Croix Rouge	7.0	68.9	511	3.0	206
Mirabel-aux-Baronnies	6.8	75.7	265		
Vaison la Romaine rond point dir D 938 puis D 977	10.9	86.6	245		
Séguret-Sablet dir. D 88 D 23	5.9	94.5	230		
Gigondas dir. D 7	6.7	99.2	320		90
Vacqueyras dir D. 7	4.5	103.7	145		
Baumes de Venise dir. D 90	4.6	108.3	100		
Aubignan dir. D 55	2.8	111.1	56		
Caromb rester sur D 55 à 700m dir. D 70 droite	7.2	118.3	185		
Mazan dir. D 1	7.0	125.3	200		144
Saint Didier Hôtel de 3 Colombes	7.7	133.0	160		
Total	133.0				1112

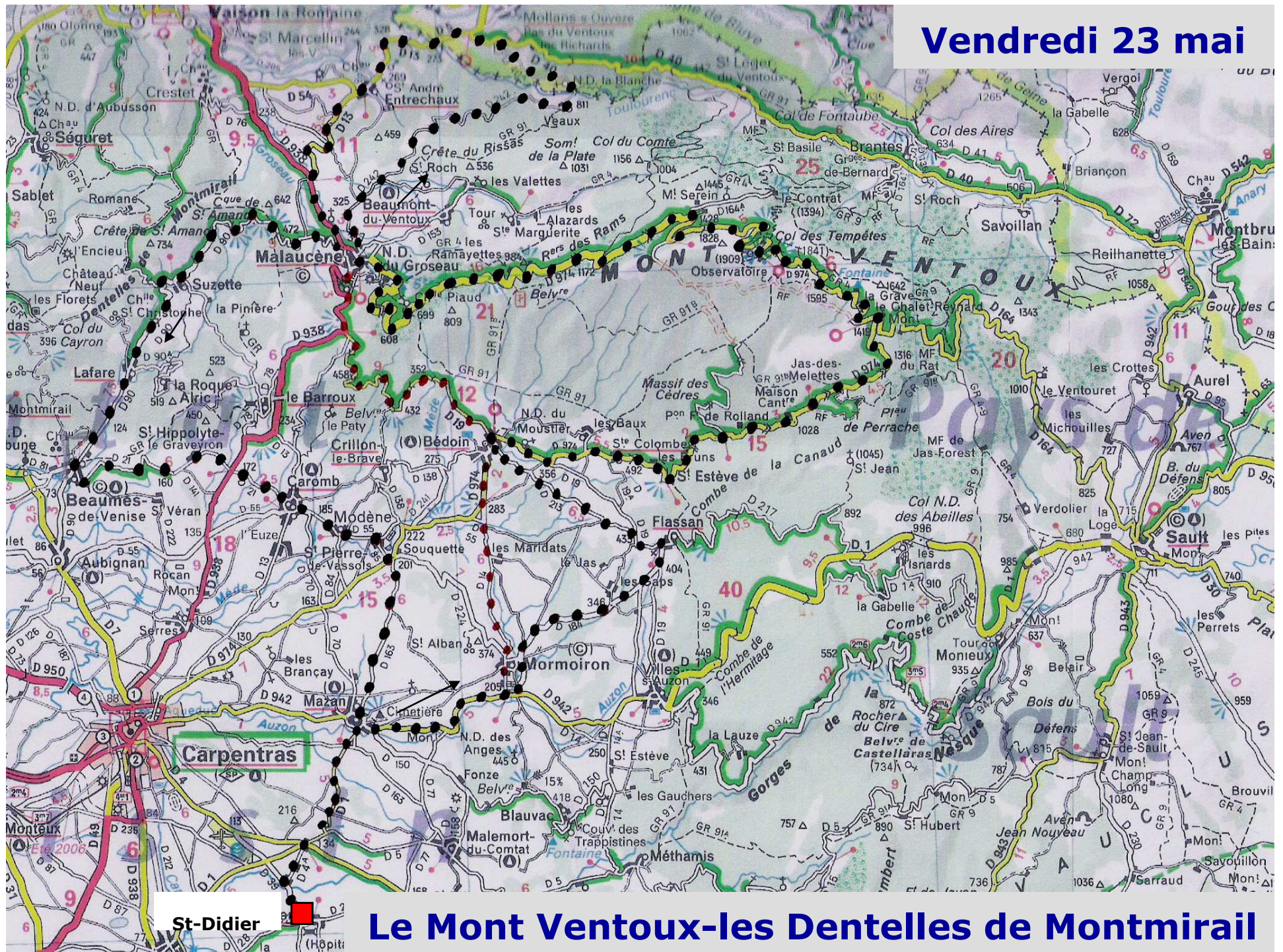
Jeudi 22 mai

Etape 1 : Profils et principales difficultés

Montélimar-Dieulfit-Gigondas -Saint Didier



Vendredi 23 mai



Le Mont Ventoux-les Dentelles de Montmirail

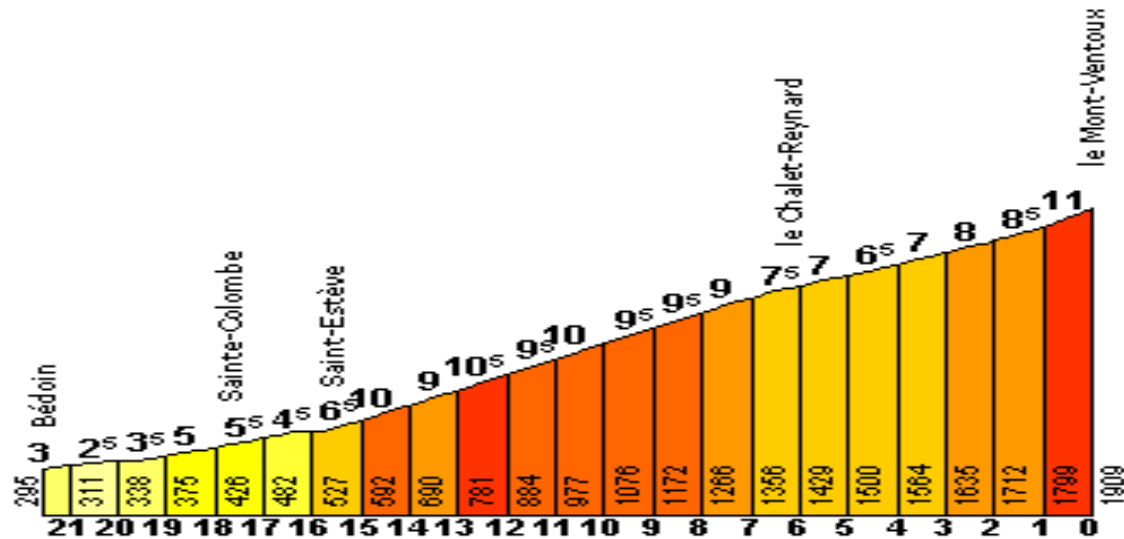
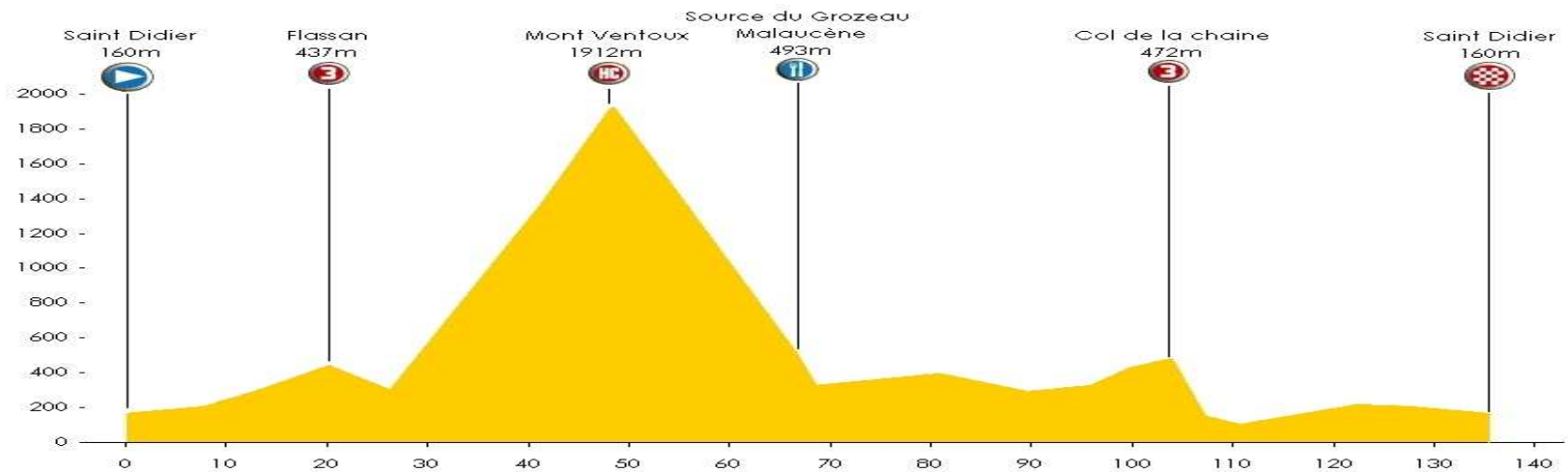
Etape 2 : Caractéristiques

Vendredi 23 mai / parcours A	Km	Km/cum	Alti.	% moy	Déniv.
Saint Didier- Mont Ventoux-Dentelles de Montmirail					
Saint Didier dir. D 39 / D 4 Ae / D 1	-	-	160		
Mazan dir. D 943 droite	7.7	7.7	200		
Mormoiron dir. D 14 et D 184	5.2	12.9	285		
Flassan dir. D 19 et D 213	7.3	20.2	437	1.4	277
Bédoin dir. droite D 974	6.2	26.4	290		
Chalet Reynard	15.0	41.4	1355		
Le Mont Ventoux	7.0	48.4	1912	7.5	1622
La Source du Grozeau Malaucène (arrêt repas)	18.3	66.7			
Malaucène dir. droite D 153 sur 200 m et D 242	1.8	68.5	320		
Col de Veaux	12.4	80.9	386		66
Entrechaux	8.7	89.6	284		
Malaucène dir. droite D 90	6.2	95.8	320		36
Col de la Chaine	4.0	99.8	472	3.8	152
Suzette D. 90	4.0	103.8	425		
Lafare	3.3	107.1	150		
Beaumes de Venise di. Gauche D 222 et D 55	3.5	110.6	100		
Saint Pierre-de-Vassols dir. D 163	11.8	122.4	212		112
Mazan dir. D 1	5.2	127.6	200		
Saint Didier	7.8	135.4	160		
Total	135.4				2265
Parcours B et C					
Saint Didier-Mormoiron dir. D 14 Bédoin					
Malaucène dir. Gauche D 90 Col de la Chaine	103.5				2016
Malaucène- le Col de la Madeleine-Bédoin-Saint Didier	98.4				1880

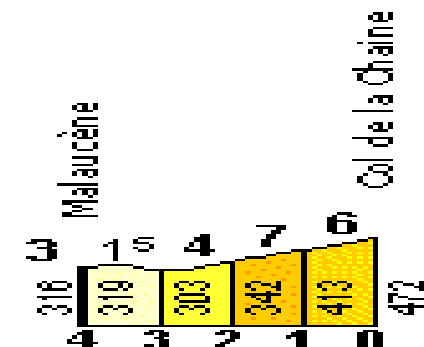
Vendredi 23 mai

Etape 2 : Profils et principales difficultés

Saint Didier- Mont Ventoux-Dentelles de Montmirail



Le Mont Ventoux



Col de la Chaîne

Samedi 24 mai



Les Gorges de la Nesques-Sault-St Saturnin lès Apt-Gordes

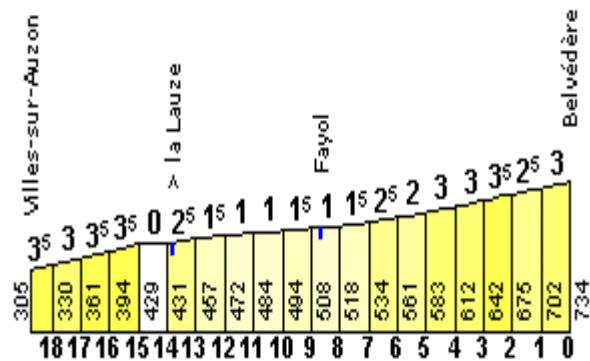
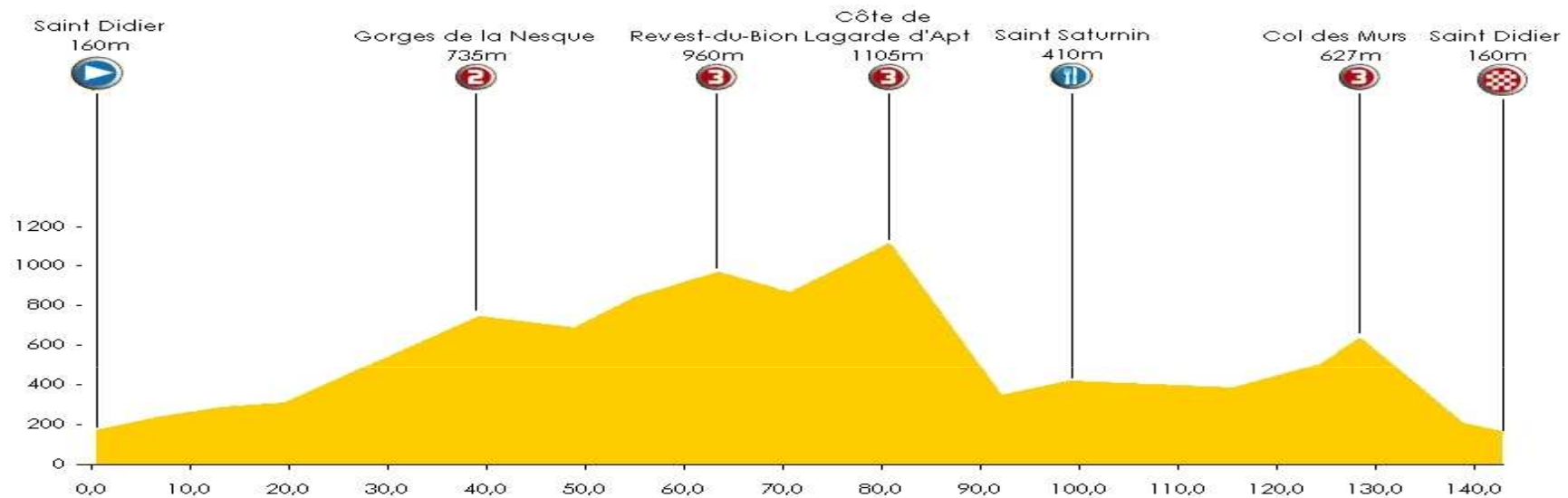
Etape 3 : Caractéristiques

Samedi 24	Km	Km/cum	Alti.	% moy	Déniv.
Saint Didier Les Gorges de la Nesque-Sault-Gordes					
Saint Didier dir. D 39 - D 4 Ae - D 1 - D 5			160		
Malmort du contat rester D 5	7.2	7.2	235		
Méthamis dir. Gauche D 14	6.1	13.3	280		
Villes sur Auzon dir. D 942	6.3	19.6	305		
Gorges de la Nesque (sommet)	19.6	39.2	735	2.3	575
Sault dir. D 950	9.7	48.9	680		
Saint Trinit D 950	6.1	55.0	836		
Revest-du-Bion dir. droite D 218 et D 34	8.4	63.4	960	2	280
Saint Christol rester sur D 34	7.3	70.7	855		
Côte de Lagarde d'Apt	9.9	80.6	1105	2.5	250
Les Vieux dir. Droite D 179	11.4	92.0	335		
Saint Saturnin lès Apt dir D 2 (arrêt repas)	6.9	98.9	410		75
Gordes	16.7	115.6	375		
Murs dir.D 4	8.9	124.5	500		
Col de Murs	3.7	128.2	627	3.5	327
Venasques	10.4	138.6	198		
Saint Didier	4.0	142.6	160		
Total	142.6				1507
Parcours B					
Sault dir. D 943		47.6	680		
Saint Jean de Sault dir. D 230		54.3			
Col de liguière		59.7	992	2.6	312
Saint Saturnin lès Apt		69.6	410		
Total	113.4				1214

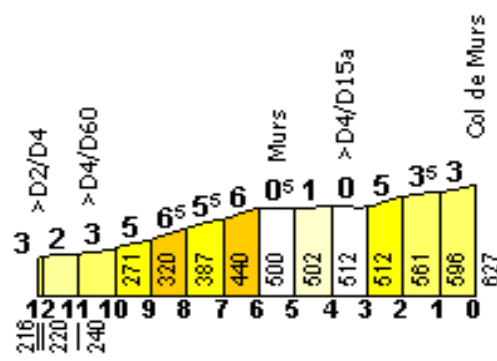
Samedi 24 mai

Etape 3 : Profils et principales difficultés

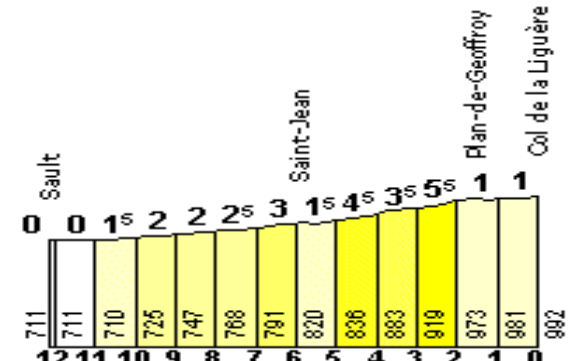
Saint Didier Les Gorges de la Nesque-Sault-Gordes



Gorges de la Nesque



Col de Murs



Col de la Liguère