

# Sortie officielle 2006

L'Autriche de Dornbirn à Reutte  
15/16/17/18 juin



# Sortie officiel 2006

## L'Autriche de Dornbirn à Reutte (15-18 juin)



### Déplacement aller: Jeudi 15

Départ à 5h45 du collège du sud pour Dornbirn en car (~300km)  
hôtel Moserhof, Reutte-Breitenwang tél 0043 5672 / 62 0 20



### Etape no 1 : jeudi 15

Dornbirn-Reutte-Breitenwang  
123.5 km et 1425 d'élévation.



### Etape no 2 : vendredi 16

Reutte-Oberjochpass-Sothofen,  
139.4 km et 890 d'élévation.



### Etape no 3 : samedi 17

Hahtennjoch-Fernpass-Namloser-Sattel  
164.8 km 2470 d'élévation + 2 variantes inférieures possible.

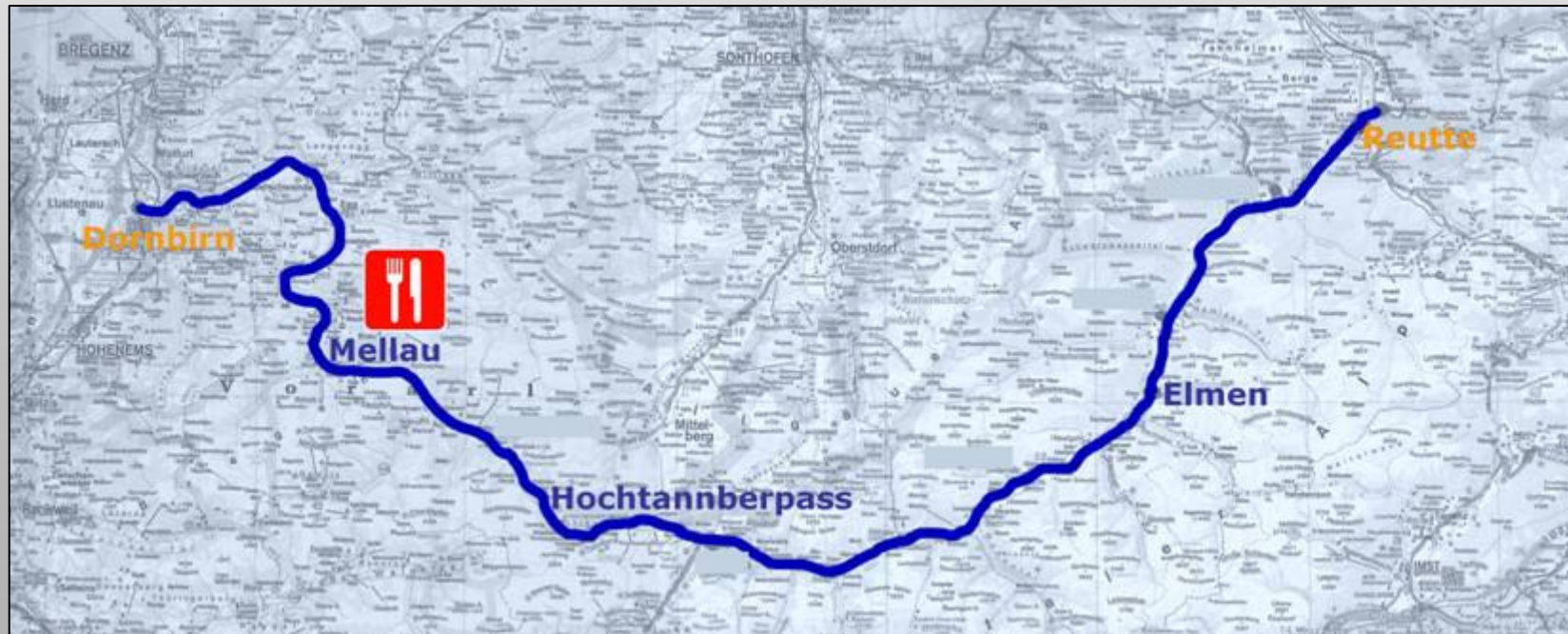
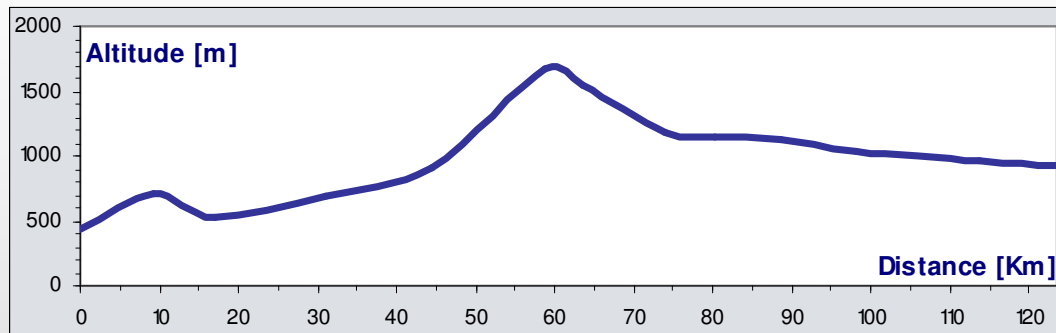


### Déplacement retour: dimanche 18

Départ en car à 9h30 de Reutte pour Bulle  
Arrivée vers 16h00

# Jeudi 15 juin

## ETAPE 1 : Dornbirn-Mellau-Hochtannberpass-Reutte



# Jeudi 15 juin

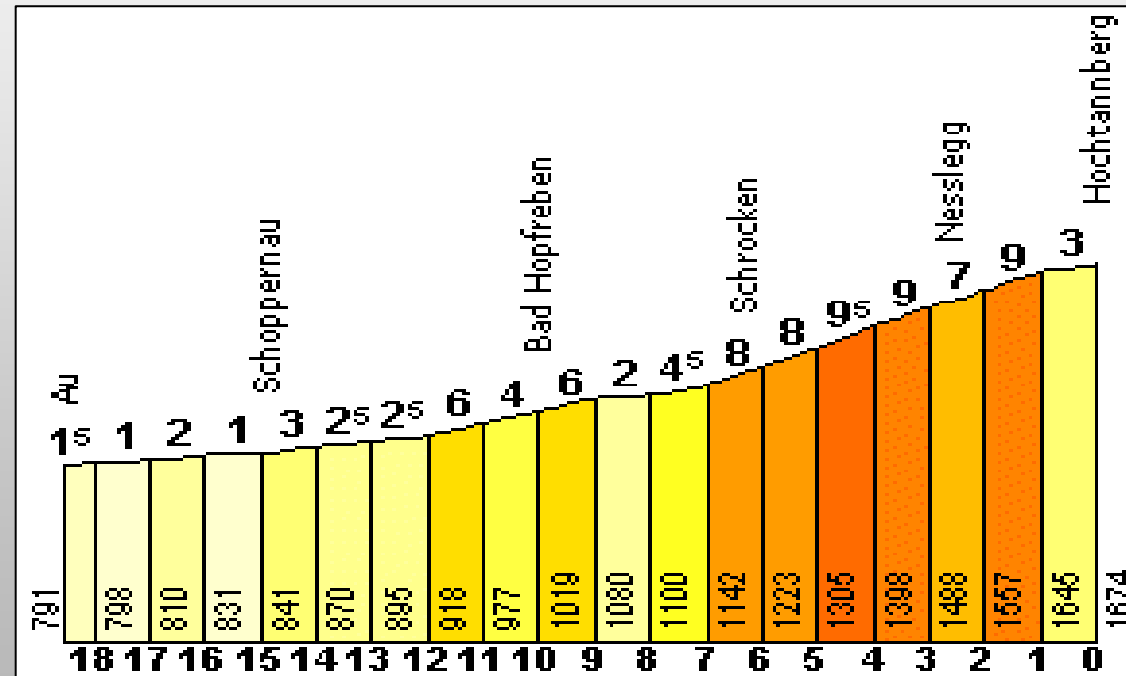
## ETAPE 1 : Caractéristiques

jeudi 15 juin	Km	Km/cum.	Alti.	Déniv.
Dornbirn-Mellau-Hochtannberpass-Reutte				
Dornbirn	-	0.0	440	
Alleschwende	9.1	9.1	710	270
Egg	8.0	17.1	520	
Mellau (repas)	13.8	30.9	688	
Schopponau	13.5	44.4	915	
Hochtannberpass	14.4	58.8	1675	1155
Wart	4.8	63.6	1540	
Steeg	10.5	74.1	1180	
Holzgau	6.1	80.2	1150	
Elbigenalp	8.3	88.5	1120	
Elmen	9.6	98.1	1040	
Weissenbach	15.7	113.8	970	
Reutte /Breitenwang	9.7	123.5	920	
Total	123.5			1425

# Jeudi 15 juin

## ETAPE 1 : Profils des principales difficultés

Hochtannbergpass distance 18.5 km et 887 m d'élévation





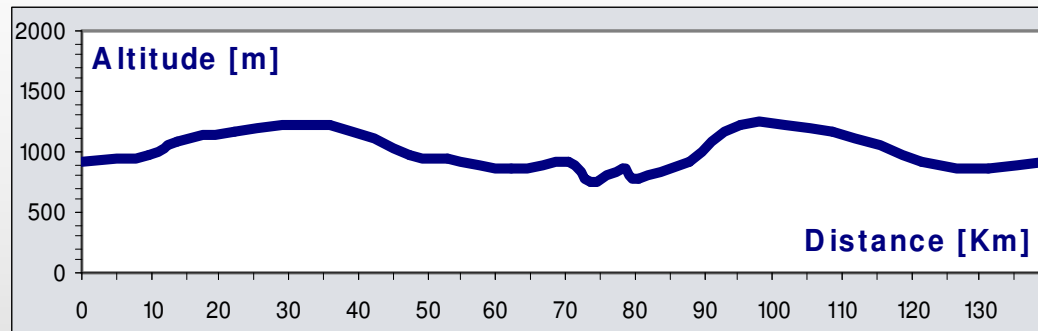
# Jeudi 15 juin

## ETAPE 1 : En images



# Vendredi 16 juin

## ETAPE 2 : Reutte-Gaichpass-Burgberg-Oberjochpass-Pfronten



# Vendredi 16 juin

## ETAPE 2 : Caractéristiques

Vendredi 16 juin	Km	Km/cum.	Alti.	Déniv.
<b>Reutte-Gaichpass-Burgberg-Oberjochpass-Pfronten</b>				
Reutte / Breitenwang	-	0,0	920	
Weissenbach	9,7	9,7	970	
Gaichtpass	4,3	14,0	1093	
Gran	8,0	22,0	1175	
Oberjochpass	13,7	35,7	1210	290
Wertach	11,5	47,2	960	
Oy-Mittelberg	5,8	53,0	937	
Perterstal	9,0	62,0	860	
kranzegg	8,6	70,6	930	70
Rettenberg	2,9	73,5	750	
Burgeberg (repas)	4,9	78,4	870	
Sonthofen	2,2	80,6	790	
Bad Hidelang	7,1	87,7	905	
Oberjochpass	7,4	95,1	1210	460
Gran	13,7	108,8	1175	
Pfronten / Steinach	12,5	121,3	915	
Musau	10,1	131,4	850	
Reutte / Breitenwang	8,0	139,4	920	70
<b>Total</b>	<b>139,4</b>			<b>890</b>



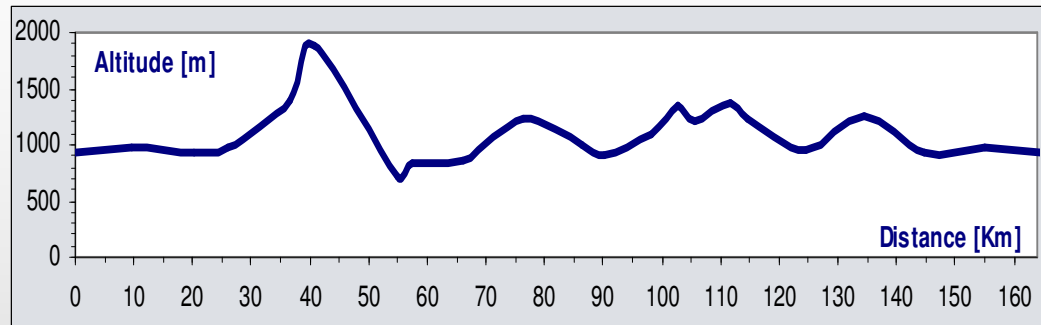
# Vendredi 16 juin

## ETAPE 2 : En images



# Samedi 17 juin

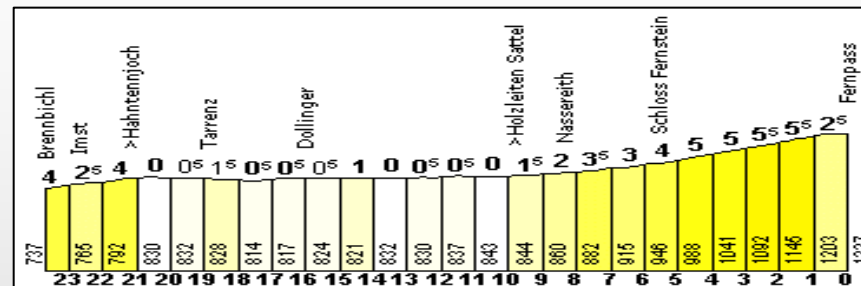
## ETAPE 3 : Reutte-Hahntennjoch-Imst-Fernpass-Namloser Sattel



# Samedi 17 juin

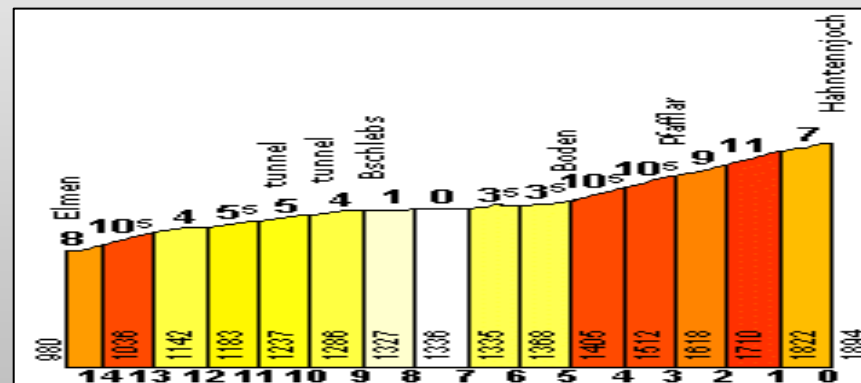
## ETAPE 3 : Profils des principales difficultés

**Fernpass distance 23.6 km et 552 m d'élévation**

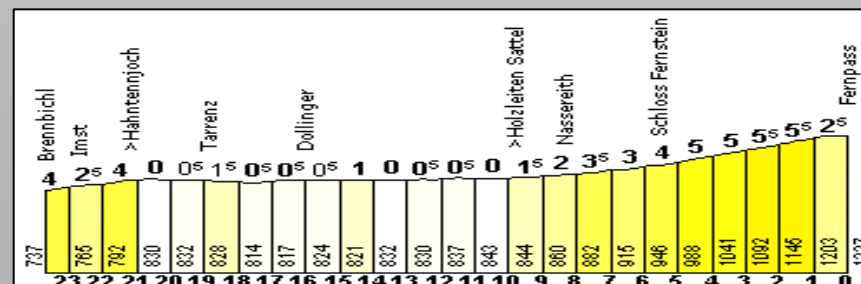


**Col Hahntennjoch distance 14.7 km et 934 m d'élévation**

+ 5% sur 9 km + 10 % sur 4.1 km maximum % sur 1 km 11.6 %



**Namloser Sattel distance 12.4 km et 471 m d'élévation**



# Samedi 17 juin

## ETAPE 3 : Caractéristiques

Samedi 17 juin	Km	Km/cum.	Alti	Déniv.
<b>Reutte-Hahntennjoch-Imst-Fernpass-Namloser Sattel</b>				
<b>Reutte / Breitenwang</b>	-	0.0	920	
<b>Weissenbach</b>	9.7	9.7	970	50
<b>Stanzach</b>	10.5	20.2	940	
<b>Elmen</b>	5.8	26.0	980	
<b>Boden</b>	10.5	36.5	1395	
<b>Hahntennjoch</b>	4.1	40.6	1894	954
<b>Imst</b>	14.4	55.0	720	
<b>Tarrenz</b>	2.3	57.3	830	
<b>Nassereith</b>	8.7	66.0	849	
<b>Fernpass " repas de midi "</b>	10.3	76.3	1227	507
<b>Ehrwald</b>	10.1	86.4	996	
<b>Lermos</b>	3.8	90.2	899	
<b>Bischlbach</b>	8.0	98.2	1085	
<b>Berwang</b>	4.4	102.6	1360	461
<b>Rinnen</b>	3.0	105.6	1200	
<b>Namloser-Sattel</b>	6.0	111.6	1365	165
<b>Namlos</b>	3.0	114.6	1231	
<b>Stanzach</b>	10.0	124.6	947	
<b>Hinterhornbach</b>	10.0	134.6	1250	303
<b>Stanzach</b>	10.0	144.6	940	
<b>Weissenbach</b>	10.5	155.1	970	30
<b>Reutte / Breitenwang</b>	9.7	164.8	920	
<b>Total</b>	<b>164.8</b>			<b>2470</b>
<b>Variante 1 " sans Hinterhornbach "</b>				
<b>Stanzach</b>	124.6	124.6	947	
<b>Weissenbach</b>	10.5	135.1	970	
<b>Reutte/Breitenwang</b>	9.7	114.8	920	
<b>Total</b>	<b>144.8</b>			<b>2153</b>
<b>variante 2 " sans le Namloser-Sattel "</b>				
<b>Bichlbach-Heiterwang-Plansée-Reutte/Breitenwang</b>				
<b>Total</b>	<b>126.6</b>			<b>1500</b>



# Samedi 17 juin

## ETAPE 3 : En images





# Sortie officiel 2006

## Informations sur la sortie



### Prix 345.- (subside du club déduit)

Comprend: transport, hôtel demi-pension, 4 repas de midi + participation au pot commun

Calculé sur un maximum de 46 cyclos



### Inscription (dès le 17 mars)

Par mail : [f.castella@bluewin.ch](mailto:f.castella@bluewin.ch)

Le coupon réponse reçu par courrier à :

François Castella Clos d'Amont 4 1638 Morlon



### Dernier délai :

Vendredi 31 mars

La date du mail ou le sceau de la poste faisant foi.



**Merci de votre attention**